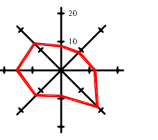
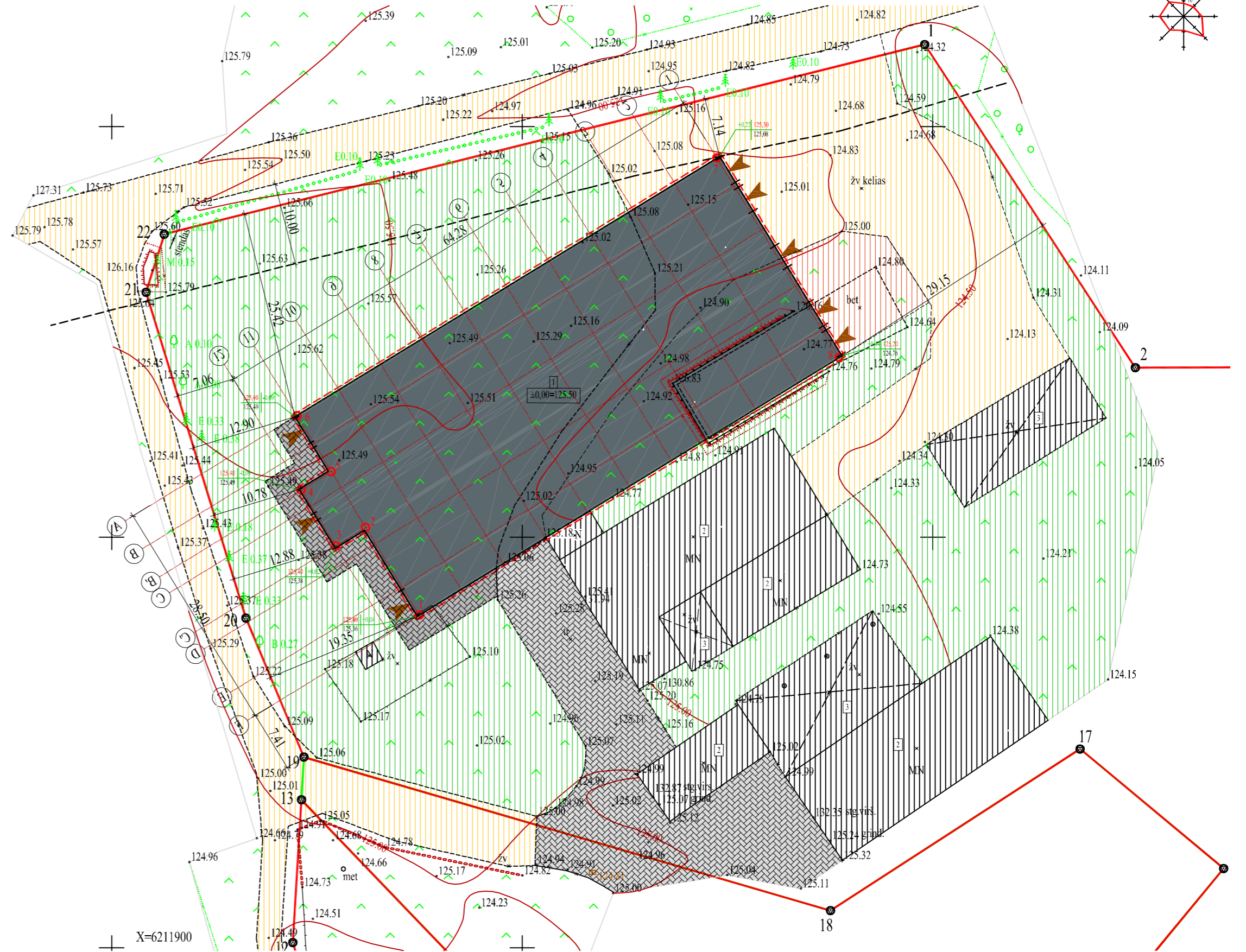


BENDRIEJI STATINIO RODIKLIAI	Projektuojami rodikliai	Leistini rodikliai pagal STR 2.02.09:2005
<b>KITOS (FERMŲ) PASKIRTIES PASTATAS</b>		
bendras plotas	1719,16 m <sup>2</sup>	-----
pagrindinis plotas	1719,16 m <sup>2</sup>	-----
pastato tūris	9450 m <sup>3</sup>	-----
projektuojamo pastato užstatymo plotas	1764 m <sup>2</sup>	-----
pastato aukštis / aukštų skaičius	7,45 m / 1	8,50m
<b>KIEMO AIKŠTELĖ</b>		
užstatymo plotas	305,0 m <sup>2</sup>	-----
<b>SKLYPO RODIKLIAI</b>		
sklypo plotas	37753 m <sup>2</sup>	-----
bendras sklypo užstatymo plotas	2715 m <sup>2</sup>	-----
užstatymo tankumas	7%	7,72%
užstatymo intensyvumas	6%	40%
želdinių užimamas žemės plotas	85%	25%

**SUTARTINIAI ŽYMĖJIMAI**

	Projektuojamas kitos (fermų) paskirties pastatas
	Esami pagalbinio ūkio paskirties pastatai
	Esamos stoginės
	Sklypo ribos
	Kaimyninių sklypų ribos
	Projektuojamo pastato labiausiai išsikišusios stogo konstrukcijos kontūras
	Sklypo kampų numeris
	Ivažiavimas į sklypą
	Iėjimas į pastatą
	Esamos žvyro dangos
	Projektuojamos žvyro dangos
	Esama veja, žalias plotas
	Esama betoninių trinkelėlių danga
	Projektuojama betoninių trinkelėlių danga
	Vietinės reikšmės kelio apsaugos zona 10m
	Projektuojamo pastato ašių susikirtimo koordinatės
	Projektuojamos žemės paviršiaus rėžymai (+) ir nukenimas (-)
	Projektuojamos žemės paviršiaus abstrakcijos
	Esamos žemės paviršiaus abstrakcijos



Žemės sklypo kampų koordinatės

Taškų Nr.	X	Y
1	6212010.02	394999.01
2	6211970.65	395024.66
3	6211971.20	395120.70
4	6211786.50	395187.95
5	6211782.96	395189.23
6	6211735.42	395143.61
7	6211739.00	395139.12
8	6211853.69	395995.12
9	6211828.76	394961.28
10	6211851.33	394954.36
11	6211892.94	394924.36
12	6211900.63	394922.06
13	6211918.02	394923.10
14	6211854.43	394984.15
15	6211871.63	395004.07
16	6211909.67	395035.42
17	6211924.22	395017.94
18	6211904.54	394987.53
19	6211923.23	394923.41
20	6211940.16	394916.34
21	6211979.85	394904.19
22	6211986.92	394906.42

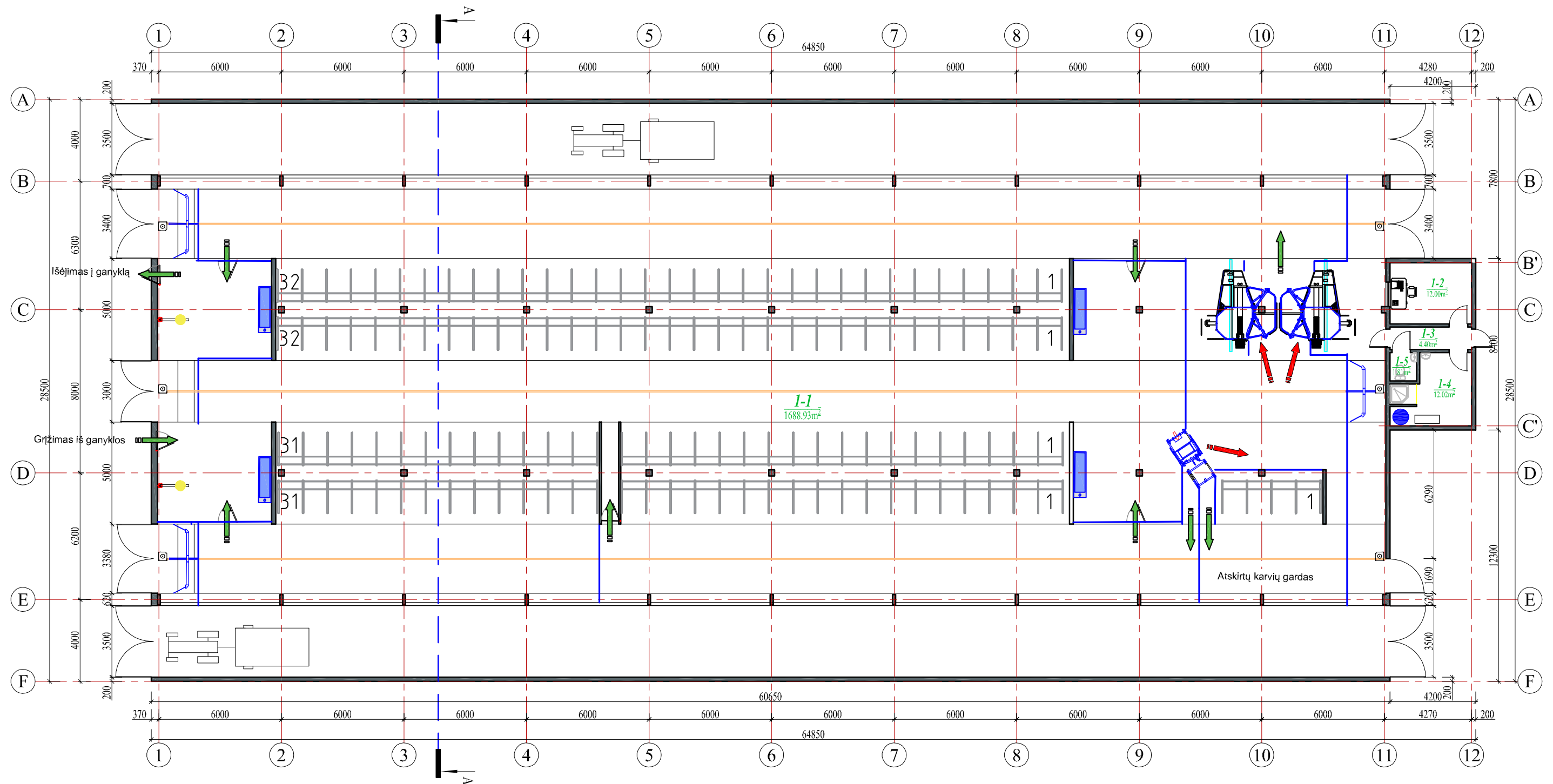
Pastato ašių susikirtimo koordinatės

Taškų Nr.	X	Y
1	6211940.53	394937.45
2	6211951.19	394930.92
3	6211948.95	394927.28
4	6211955.77	394923.09
5	6211958.01	394926.74
6	6211964.83	394922.56
7	6211996.19	394973.71
8	6211971.90	394988.60

**PASTABOS:**

- Susidariusių atliekų tvarkymas turi būti vykdomas vadovaujantis LR aplinkos apsaugos ministro 2003-12-30 d. įsakymu Nr. 722 patvirtintais "Atliekų tvarkymo taisyklėmis" nustatytais reikalavimais. Sklype nurodoma šiukšlių konteinerio vieta.
- Ivažiavimas į sklypą numatomas nuo esamos Micaičių gatvės, danga - žvyras, būklė gera.
- Nuo kaimyninių sklypų ribų medžių ir krūmų sodinimo atstumai turi būti:
  - krūmų ir gyvatvorių - ne mažiau kaip 1 m;
  - žemųjų medžių, išaugančių ne daugiau kaip iki 3 m aukščio, - 2 m;
  - kitų medžių - 3 m.
- Greta projektuojamo pastato nėra objektų, kurie sudarytų neigiamą poveikį žmonių sveikatai.
- Lietaus vanduo nuo pastato ir kietų sklypo dangų bus surenkamas sklype ir integruojamas į žemę. Sklype projektuojami sklypo nuolydžiai atitinka galiojančius teisės aktus (STR 2.02.09:2005 „Vienbučiai ir dviabučiai gyvenamieji pastatai“) bei projektuojami nuolydžiai pririšami prie esamų žemės nuolydžių, todėl bus užtikrinami sklandūs žemės nuolydžio peraukštėjimai, kurie užtikrins sklandų vandens surinkimą bei kritulių vandens integravimą į žemę nepažeidžiant trečiųjų asmenų interesų.
- Susidariusių atliekų tvarkymas turi būti vykdomas pagal atliekų tvarkymo taisyklių nustatytus reikalavimus. Statybinių medžiagų išvežimą įforminantys dokumentai turi būti saugomi iki statinio pripažinimo tinkamu naudoti.
- Projektuojamo pastato gesinimas numatomas nuo arčiau nei už 1000 m esančio vandens telkinio. Atstumas, skaičiuojant jį pagal gaisrinių automobilių privažiavimo kelią, nuo esamo vandens telkinio iki rekonstruojamo pastato - 950 m. Prie natūralių vandens telkinių ir vandens sulių turi būti įrengta 12x12 m aikštelė ir vandens paėmimo vieta.

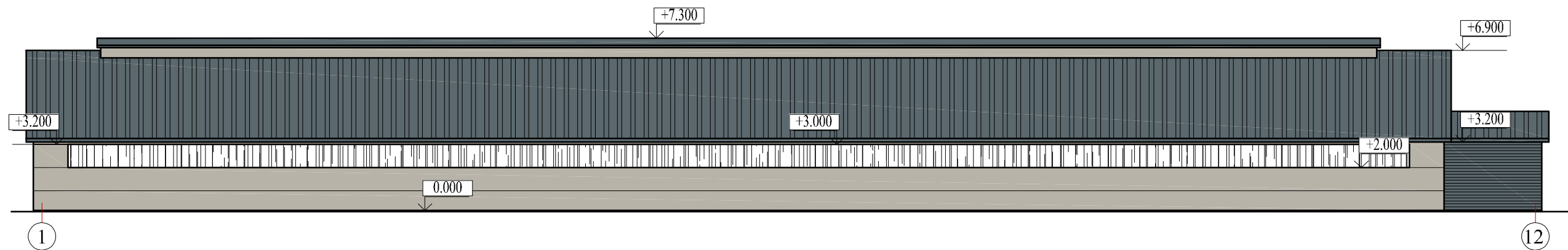
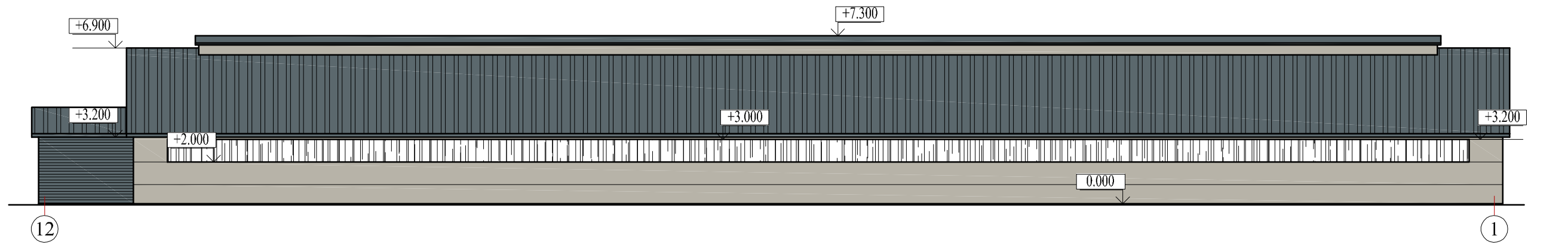
0	2023-11	Laidos statusas. Keitimo priežastis (jei taikoma).	
Laida	Išleidimo data		
Atestato Nr.		OBJEKTAS Kitos (fermų) paskirties pastato Micaičių g. 17A, Pasvaigės k., Degaičių sen., Telšių r. sav., statybos projektas	
34849	PV	A. Žilius	2023.11
A 1706	Architektas	V. Cibulskis	2023.11
LT	Statytojas	Ūkininkas A. D.	DOKUMENTO ŽYMUO MB/SP-23/11-07-PP-02
	Statinio kat.	Neypatingas statinys	
	Statybos rūšis	Nauja statyba	
		Mastelis	Laida
		1:500	0
		Lapas	Lapų
		1	1









### PIRMO AUKŠTO PATALPŲ EKSPLIKACIJA


Patalpos Nr.	Pavadinimas	Mato vnt.	Kiekis
1-1	Ferma	m <sup>2</sup>	1688.93
1-2	Kabinetas	m <sup>2</sup>	12.00
1-3	Koridorius	m <sup>2</sup>	4.40
1-4	Techninė patalpa	m <sup>2</sup>	12.02
1-5	Tualetas	m <sup>2</sup>	1.81
Pagrindinis pirmo aukšto patalpų plotas		m <sup>2</sup>	1719.16
Bendras pirmo aukšto patalpų plotas		m <sup>2</sup>	1719.16

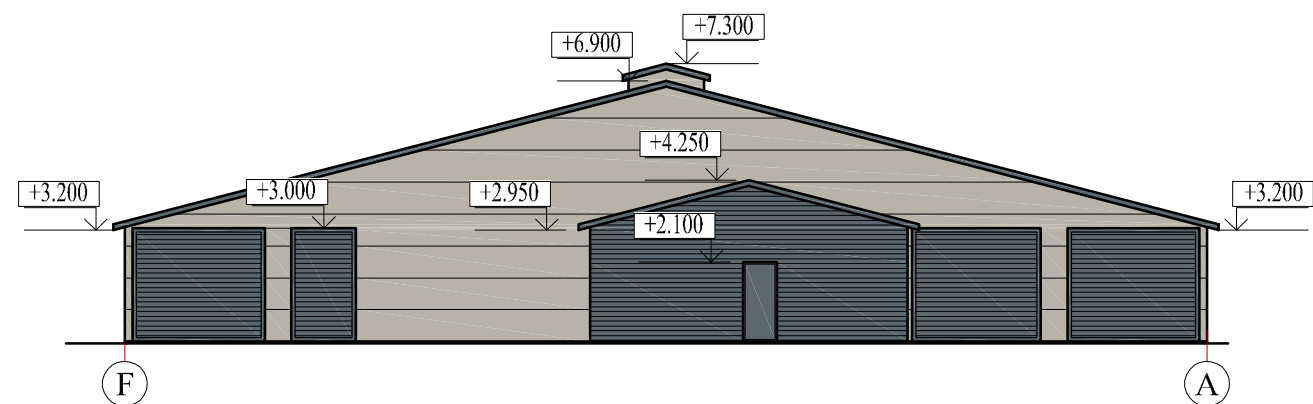
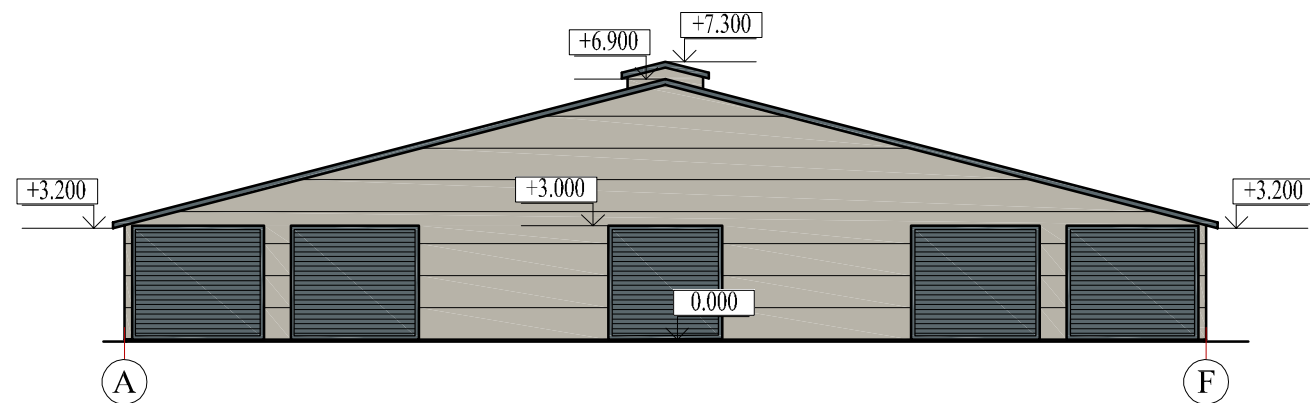
0	2023-11	Laidos statusas. Keitimo priežastis (jei taikoma).			
Laida	Išleidimo data				
Atestato Nr.	 I. k.: 305406470 Adresas: Vigančių g. 37A, Buožėnai, LT-88437 Telsių r. Mob. tel.: +370 620 97 394 el. paštas: andrius@ms@gmail.com	OBJEKTAS			
		Kitos (fermų) paskirties pastato Micaičių g. 17A, Pasvaigės k., Degaičių sen., Telsių r. sav., statybos projektas			
34849	PV	A. Žilius	2023.11	BRĖŽINYS	
A 1706	Architektas	V. Cibulskis	2023.11		
		AUKŠTO PLANAS		Mastelis	Laida
				1:200	0
LT	Statytojas	Ūkininkas A. D.		DOKUMENTO ŽYMUO	
	Statinio kat.	Neypatingas statinys		MB/SP-23/11-07-PP-03	
	Statybos rūšis	Nauja statyba		Lapas	Lapų
				1	1









## FASADŲ SPALVINIS SPRENDIMAS


-  - cokolis cemento apdaila, spalva - pilka ( RAL 7031)
-  - sienų apdaila - sandwich tipo plokštės, spalva - pilka (RAL 7044)
-  - stogo danga - sandwich tipo plokštės, spalva - pilka(RAL 7031)
-  - spec. ventiliacinė plėvelė
-  - vartai, spalva - pilka ( RAL 7031)
-  - lietvamzdžiai - skarda, spalva - pilka ( RAL 7031)


0	2023-11	Laidos statusas. Keitimo priežastis (jei taikoma).				
Laida	Išleidimo data					
Atestato Nr.	 I. k.:305406470 Adresas: Vigančių g. 37A, Buožėnai, LT-88437 Telsių r. Mob. tel.: +370 620 97 394 el. paštas: andriuszilius@gmail.com			OBJEKTAS Kitos (fermų) paskirties pastato Micaičių g. 17A, Pasvaigės k., Degaičių sen., Telsių r. sav., statybos projektas		
34849	PV	A. Žilius	2023.11	BRĖŽINYS FASADAI 1-12 IR 12-1	Mastelis	Laida
A 1706	Architektas	V. Cibulskis	2023.11		1:200	0
LT	Statytojas	Ūkininkas A. D.		DOKUMENTO ŽYMUO MB/SP-22/04-07-PP-04	Lapas	Lapų
	Statinio kat.	Neypatingas statinys			1	1
	Statybos rūšis	Nauja statyba				





## FASADŲ SPALVINIS SPRENDIMAS

	- cokolis cemento apdaila, spalva - pilka (RAL 7031)
	- sienų apdaila - sandwich tipo plokštės, spalva - pilka (RAL 7044)
	- stogo danga - sandwich tipo plokštės, spalva - pilka (RAL 7031)
	- spec. ventiliacinė plėvelė
	- vartai, spalva - pilka (RAL 7031)
	- lietvamzdžiai - skarda, spalva - pilka (RAL 7031)

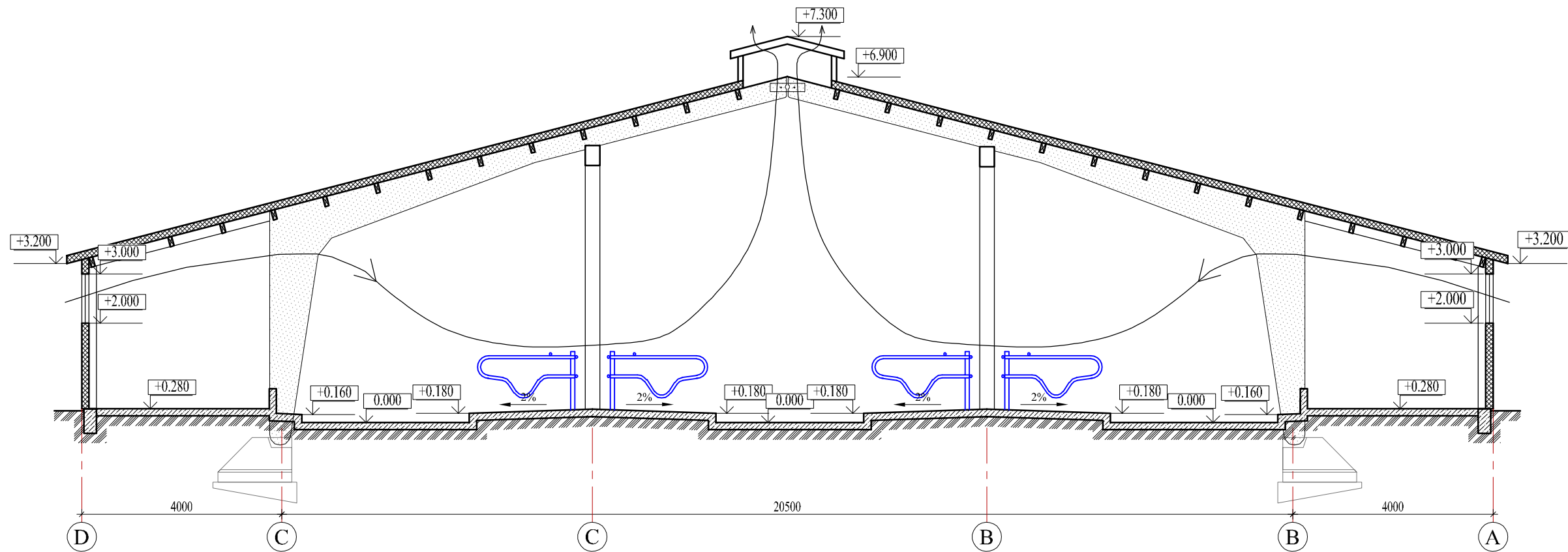
0	2023-11	Laidos statusas. Keitimo priežastis (jei taikoma).			
Laida	Išleidimo data				
Atestato Nr.	 I. k.: 305406470 Adresas: Vigančių g. 37A, Buožėnai, LT-88437 Telsių r. Mob. tel.: +370 620 97 394 el. paštas: andriuszilius@gmail.com			OBJEKTAS Kitos (fermų) paskirties pastato Micaičių g. 17A, Pasvaigės k., Degaičių sen., Telsių r. sav., statybos projektas	
34849	PV	A. Žilius		2023.11	
A 1706	Architektas	V. Cibulskis		2023.11	
BREŽINYS				Mastelis	Laida
FASADAI A-F IR F-A				1:200	0
DOKUMENTO ŽYMUO				Lapas	Lapų
MB/SP-23/11-07-PP-05				1	1
LT	Statytojas	Ūkininkas A. D.			
	Statinio kat.	Neypatingas statinys			
	Statybos rūšis	Nauja statyba			



0	2023-11		Laidos statusas. Keitimo priežastis (jei taikoma).				
Laida	Išleidimo data						
Atestato Nr.	 <p>Į. k.: 305406470 Adresas: Viganikių g. 37A, Buožėnai, LT-88437 Telsių r. Mob. tel.: +370 620 97 394 el. paštas: andriuszilius@gmail.com</p>		OBJEKTAS Kitos (fermų) paskirties pastato Micaičių g. 17A, Pasvaigės k., Degaičių sen., Telsių r. sav., statybos projektas				
34849	PV	A. Žilius		2023.11	BRĖŽINYS PASTATO VIZUALIZACIJOS	Mastelis	Laida
A 1706	Architektas	V. Cibulskis		2023.11		1:200	0
LT	Statytojas	Ūkininkas A. D.		DOKUMENTO ŽYMUO		Lapas	Lapų
	Statinio kat.	Neypatingas statinys		MB/SP-23/11-07-PP-06		1	1
	Statybos rūšis	Nauja statyba					



0	2023-11	Laidos statusas. Keitimo priežastis (jei taikoma).			
Laida	Išleidimo data				
Atestato Nr.	 <p>L. k. 305406470 Adresas: Vigančių g. 37A, Buožėnai, LT-88437 Telsių r. Mob. tel.: +370 620 97 394 el. paštas: andrius@ms@gmail.com</p>			OBJEKTAS	
34849	PV	A. Žilius	2023.11	Kitos (fermų) paskirties pastato Micaičių g. 17, Pasvaigės k., Degaičių sen., Telsių r. sav., statybos projektas	
A 1706	Architektas	V. Cibulskis	2023.11		
LT	Statytojas	Ūkininkas A. D.		DOKUMENTO ŽYMUO	
	Statinio kat.	Neypatingas statinys			
	Statybos rūšis	Nauja statyba			
				MB/SP-23/11-07-PP-07	
				Mastelis	Laida
				1:200	0
				Lapas	Lapų
				1	1



0	2023-11	Laidos statusas. Keitimo priežastis (jei taikoma).						
Laida	Išleidimo data							
Atestato Nr.	 I. k. 305406470 Adresas: Vigančių g. 37A, Buožėnai, LT-88437 Telsių r. Mob. tel.: +370 620 97 394 el. paštas: andriuszilius@gmail.com			OBJEKTAS Kitos (fermų) paskirties pastato Micaičių g. 17, Pasvaigės k., Degaičių sen., Telsių r. sav., statybos projektas				
34849	PV	A. Žilius		2023.11	BRĖŽINYS	Mastelis	Laida	
A 1706	Architektas	V. Cibulskis		2023.11		PJŪVIS A-A	1:100	0
LT	Statytojas	Ūkininkas A. D.			DOKUMENTO ŽYMUO	Lapas	Lapų	
	Statinio kat.	Neypatingas statinys				MB/SP-23/11-07-PP-08	1	1
	Statybos rūšis	Nauja statyba						